








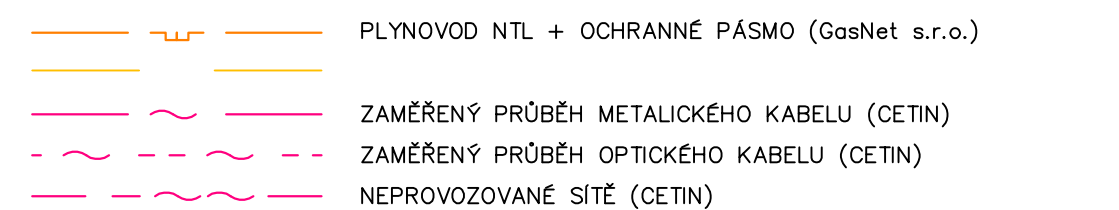






STÁVAJÍCÍ SÍŤ

- | | |
|---|--|
|  | JEDNOTNÁ KANALIZACE (VAK KARLOVY VARY) |
|  | DEŠŤOVÁ KANALIZACE (VAK KARLOVY VARY) |
|  | PŘÍPOJKA VODY (VAK KARLOVY VARY) |
|  | KABEL NN PODZEMNÍ VEDENÍ (ČEZ DISTRIBUCE) |
|  | KABEL VN PODZEMNÍ VEDENÍ (ČEZ DISTRIBUCE) |
|  | HORKOVOD PODZEMNÍ VEDENÍ ČZT (ČEZ ENERGETICKÉ SLUŽBY s.r.o.) |
|  | TEPLOVOD PODZEMNÍ VEDENÍ ČZT (ČEZ ENERGETICKÉ SLUŽBY s.r.o.) |
|  | TÚV V ZEMI (ČEZ ENERGETICKÉ SLUŽBY s.r.o.) |
|  | VEŘEJNÉ OSVĚTLENÍ |



NAVRŽENÉ SÍTĚ

- | | |
|---|--|
|  | DEŠŤOVÁ KANALIZACE PVC-KG DN125, 150 |
|  | VÝTLAK VODY PE 32x3,0 mm |
|  | KABEL PRO PŘIPOJENÍ ČERPADLA |
| ŠV | ŠACHTA NA VÝTLAKU VODY S ARMATURAMI |
| Šx | STÁVAJÍCÍ REVIZNÍ ŠACHTA DN1000 |
| DŠx | REVIZNÍ ŠACHTY TYPOVÉ PLASTOVÉ NA DEŠŤOVÉ KANALIZACI DN315 A DN425 |
|  | VYUŽITELNÁ PLOCHA STŘECHY PRO AKUMULACI DEŠŤOVÝCH VOD |

POZNÁMKA :

- ✚ TATO SITUACE OBSAHUJE ORIENTAČNÍ ZÁKRES INŽENÝRSKÝCH SÍTÍ.

- ❖ Před započítím zemních prací budou veškeré inženýrské sítě v zájmovém území prověřeny a výtýčeny, řádně vyznačen provozovatelem inženýrských sítí, případně bude požádáno o jejich asistenci během výkopových prací.
- ❖ Výkopové práce u stávajících sítí budou prováděny ručně, při splnění podmínek jednotlivých správců sítí, pod odborným dozorem, při dodržení všech ČSN a bezpečnostních předpisů týkajících se prací ve výkopech.
- ❖ Společně a kříženi s ostatními místy musí být provedeny dle ČSN 731 6005

navrhli: Ing. M. Pelikánová		odp. projektant: Ing. M. Pelikánová		Ing. Michaela PELIKÁNOVÁ projektová kancelář Botanická 256, Dalovice u Karlovy Vary tel 604 207 652
Kraj: KARLOVARSKÝ				
Obec: HORNÍ SLAVKOV				
Investor: Město Horní Slavkov, Dlouhá 634/12, 357 31 Horní Slavkov				Autorizace:
Datum: 11/2018		Stupeň: DPS	Zakázkové číslo: 44-P-18	
Hospodaření s dešťovou vodou – 1. etapa Horní Slavkov D1. SO 658 – KODUS D1.1. DEŠŤOVÁ KANALIZACE				
Příloha: Situace		Měřítko: 1:200	Formát: 4x A4	Číslo přílohy: D1.1.2